



## ANLAGE 2: ERGEBNISSE DER ONLINE-BETEILIGUNG 11. JANUAR – 15. FEBRUAR 2025



Quelle: [www.niendorf-adst.de](http://www.niendorf-adst.de)



Quelle: BCS STADT + REGION

# 1. Hintergrund

---



Wann: 11.01. bis 15.02.2025 (offenes Ende)

Wo: auf dem Beteiligungsportal [www.planemit.de/niendorf-stecknitz](http://www.planemit.de/niendorf-stecknitz)



## Hintergrund:

Um die Bürger:innen der Gemeinde Niendorf a. d. St. frühzeitig über die Ortsentwicklungsplanung zu informieren und in den Prozess einzubinden, wurde auf dem Beteiligungsportal der BCS STADT + REGION Planungsbüro Eilers Langmaack GmbH ein eigener Bereich für Niendorf a. d. St. unter [www.planemit.de/niendorf-stecknitz](http://www.planemit.de/niendorf-stecknitz) eingerichtet.

Die Seite steht den Bürger:innen während des gesamten Planungs- und Beteiligungsprozesses zur Verfügung, um Informationen zur Ortsentwicklungsplanung einzusehen. Dies umfasst u. a.:

- Allgemeine Informationen zur Ortsentwicklungsplanung (u. a. Aufgabe und Zielsetzung, Ablauf des Planungs- und Beteiligungsprozesses, planerische Einordnung, mögliche Themenbereiche)
- Übersicht der verschiedenen Beteiligungsformate
- Aktuelle Informationen zu Veranstaltungen
- Präsentation und Protokolle erfolgter Beteiligungsformate
- Eintragen in den Mail-Verteiler
- Kontaktdaten der Ansprechpartner:innen

Zudem wurden im Zeitraum vom 11.01. bis zum 15.02.2025 folgende Beteiligungsmöglichkeiten auf dieser Plattform angeboten:

- Sammlung von Stärken der Gemeinde Niendorf a. d. St.
- Sammlung von Schwächen der Gemeinde Niendorf a. d. St.
- Einbringen von Ideen für die zukünftige Entwicklung inkl. der Möglichkeit, die Ideen auf einer interaktiven Karte zu verorten
- Spezieller Bereich für die Ideen der Kinder und Jugendlichen



## 2. Einordnung in den Beteiligungsprozess



PARALLEL: ANREGUNGEN PER MAIL, POST & TELEFON, PLANEMIT

INFORMATION AUF [WWW.PLANEMIT.DE/NIENDORF-STECKNITZ/INFORMATIONEN-NIENDORF](http://WWW.PLANEMIT.DE/NIENDORF-STECKNITZ/INFORMATIONEN-NIENDORF) ODER ÜBER DEN MAIL-VERTEILER

BLAU: BETEILIGUNGSFORMATE UNTER EINBEZUG DER ÖFFENTLICHKEIT





### 3. Ergebnisse Stärken und Schwächen


#### Stärken

- Besondere Gemeinschaft
- Viele Aktivitäten
- Dorf kann auch spannend und vielfältig sein
- Unzählige Veranstaltungen, zu denen alle willkommen sind
- Orte der Ruhe und zum Entspannen vorhanden
- Alle werden freundlich aufgenommen



#### Schwächen

- Agrarfolienstücke liegen überall herum (entweder verloren beim Transport der Silage-Ballen, beim Mähen der Lagerflächen kleingehäckselt oder gar mit Streu auf den Äckern verteilt)
- Viele Wege rund um Niendorf sind leider weder für Fuß- noch für Reitverkehr (ganzjährig) nutzbar
- Für Reitverkehr stehen nur Wege zur Verfügung, die viel Verkehr und Asphalt beinhalten, sehr steinig oder sehr rutschig/matschig sind



## 4. Ergebnisse Ideen und Wünsche

---




### Ideen / Wünsche

- Wegenetzerweiterung (durch Verbindungswege → Rundwege)
  - Für Spaziergänge
  - Für Wanderungen

Zum Beispiel:

- Verlängerung des Schlagwegs zum Hankenborn
- Verbindung vom Breitenfelder Weg durch die Verlängerung eines Feldweges zum Röden
- Sitzbänke am Wegrand
- Bewusster Umgang mit Agrarfolien




## 4. Ergebnisse Ideen und Wünsche

---



### Ideen / Wünsche



- Reitwege:
  - Sicher
  - Öffnung der Wege, die die Reiter:innen auch reell nutzen können
  - 1-2 zusätzliche Rundwege oder sanierte Rundwege
  - Ein Rundweg im Wald, z. B. im Hankenborn, ohne über Talkau reiten zu müssen und ein Weg, der nicht jedes Jahr zuwächst und matschig ist (wie jetzt die Verlängerung vom Schlagweg)
  - Beispiel: Schwarzer Teich. Durch die extensive Nutzung neben Wald und Weg ist der Grasweg vom Woltersdorfer Weg ausgehend nahezu unbenutzbar geworden → sinnvolle Entwässerung, Freimachen von Ästen und vielleicht ein Boden, der auch pferdehuffreundlich ist
  - Hilfe / Ideen / Zusammenarbeit durch den Verein IG Reiter und Fahrer e. V. → in Wanderwegeplanung einbeziehen

## 5. Ergebnisse aus der interaktiven Karte

### Ideen / Wünsche

1. **Verbindung zweier Wege:**  
Ausbau Rad- und Wanderwege
2. **Verbindung zweier Wege:**  
Ausbau Rad- und Wanderwege
3. **Storchenhorst:**  
Störche fühlen sich auf den umliegenden Feldern besonders wohl, jedoch fehlt ihnen hier ein Horst
4. **Verbindungsweg Schlagweg – Hankenborn:**  
An dieser Stelle wäre eine Verbindung zwischen den Wegenetzen ein echter Gewinn





# Ansprechpartner:innen



**Stephanie Eilers**  
eilers@bcsg.de  
0451-317504-54



**Lorenz Rößling**  
roessling@bcsg.de  
0451-317504-53



**Kathrin Walter**  
walter@bcsg.de  
0451-317504-51



Weitere Informationen unter:  
[www.planemit.de/niendorf-stecknitz/informationen-niendorf](http://www.planemit.de/niendorf-stecknitz/informationen-niendorf)