







ANHANG 2 - ÜBERSICHTSPLAN

Ortsentwicklungsplanung für die Gemeinde Niendorf a. d. Stecknitz
August 2025

-  **Feuerwehrhaus**
s. H03, H04, H04.1
-  **Dorfgemeinschaftshaus**
s. H03, H04, H04.2, H16
-  **Dorfplatz, Spielplatz**
s. H07, H08, H08.1, H08.3
-  **Dorfteich**
s. H08
-  **Wald-Sinnes-Pfad**
s. H08, H08.2
-  **Kindergarten**
s. H12
-  **Bushaltestellen**
s. H15

-  **B 207** s. H14.1
-  **Straßen** s. H14.1
-  **Siedlungsfläche mit Gebäuden** s. H01, H02
-  **Landwirtschaft / Grünland** s. H06
-  **Wald** s. H06
-  **Gewässer** s. H06

[H = Handlungsempfehlung im Erläuterungsbericht]

